

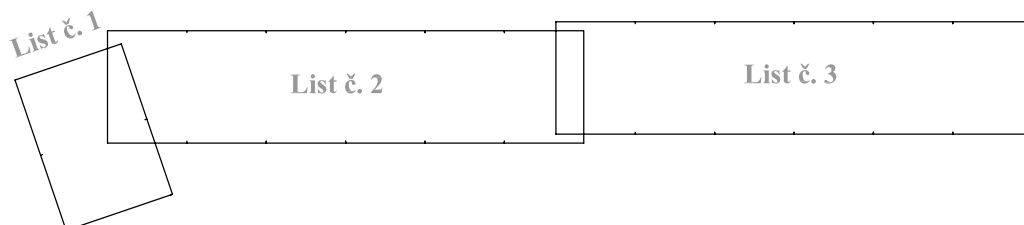


EURÓPSKA ÚNIA
Európske štrukturálne a investičné fondy
OP Integrovaná infraštruktúra 2014 – 2020



MINISTERSTVO
DOPRAVY A VÝSTAVBY
SLOVENSKEJ REPUBLIKY

Klad listov:










Legenda:

- - dočasný záber (nad jeden rok)
- - dočasný záber do jedného roka
- 1220/3 - doterajší stav podľa registra C KN
- (21912) - doterajší stav podľa registra E KN

NÁLEŽITOSŤAMI A PRESNOSŤOU
ZODPOVEDÁ PREDPISOM

F02



NÁZOV STAVBY		Modernizácia električkových tratí RUŽINOVSKÁ RADIÁLA		
OBJEDNÁVATEĽ	 BRATISLAVA	Hlavné mesto Slovenskej republiky Bratislava Primaciálne nám. 1, 814 99 Bratislava		
PROJEKTANT		DOPRAVOPROJEKT, a.s. Kominárska 141/2,4 832 03 Bratislava		
	HLAVNÝ INŽINIER PROJEKTU	Ing. Nikola Grančič	PODPIS 	
	ČÍSLO ZÁKAZKY	8632-01		
	DOPRAVOPROJEKT, a.s., divízia Bratislava II, Kominárska 141/2,4, 832 03 Bratislava			
	ZODPOVEDNÝ GEODET	Ing. Jozef Bizub	PODPIS 	
	VYPRACOVAL	Ing. Zuzana Rybecká	PODPIS 	
	KONTROLOVAL	Ing. Branislav Vávra	PODPIS 	
	IDENTIFIKAČNÉ ČÍSLO PRÍLOHY	MET-RR-DSP-C-F020-00000-004-X		
KRAJ: BRATISLAVSKÝ	OKRES: Bratislava II	DÁTUM	05.2023	
KATASTRÁLNE ÚZEMIE: Ružinov		FORMÁT	—	
NÁZOV ČASTI	PODKLADY NA UZATVÁRANIE NÁJOMNÝCH ZMLÚV		MIERKA	1:1000
			STUPEŇ PD	DSP
			Č. ZÁKAZKY	8632-01
NÁZOV PRÍLOHY	GP č. 8632-01-04/2021		Č. SÚPRAVY	Č. PRÍLOHY
				004

VÝKAZ VÝMER (DZ, RZ)

 stupeň dokumentácie : **DSP**

 stavba : **Modernizácia električkových tratí Ružinovská radiála**

 katastrálne územie: **Ružinov**

VÝKAZ VÝMER (DZ, RZ)																	
Doterajší stav							Zmeny					Nový stav					
Číslo					Výmera		Druh pozemku	Diel číslo	k OBJ	m²	od parcely číslo	m²	Číslo parcely	Výmera		Druh pozemku	Vlastník (iná opráv. osoba) adresa (sídlo)
pzkn. vložky	listu vlastn.	parcely												ha	m²		
PK	LV	PK	KN-E	KN-C	ha	m²							Stav právny				
	1			1083/2	1338		zast.pl.	60	DZ	222							DZ - dočasný záber RZ - ročný záber
	1			1083/5	22		zast.pl.	67	DZ	22							
	2684			1090/1	1	3562	ost.pl.	39	DZ	348							
								314	RZ	127							
	130			1155	639		zast.pl.	14	DZ	638							
	1			1197/12	1165		zast.pl.	16	DZ	100							
	6430			1197/98	131		zast.pl.	41	DZ	129							
	6430			1197/105	2874		ost.pl.	49	DZ	355							
								327	RZ	51							
	6430			1205/15	2980		zast.pl.	72	DZ	828							
								317	RZ	48							
	2917			1205/44	448		zast.pl.	19	DZ	30							
	1			1207/23	1820		ost.pl.	328	RZ	107							
	1201			1222/8	71		zast.pl.	68	DZ	30							
	7036			1222/24	316		ost.pl.	26	DZ	232							
	1201			1222/26	590		zast.pl.	25	DZ	397							
	1201			1222/27	328		ost.pl.	70	DZ	195							
	1201			1222/28	333		zast.pl.	54	DZ	60							
	1			1225/8	7316		ost.pl.	358	RZ	33							
	6430			1234/138	1825		ost.pl.	75	DZ	336							
	4446			1234/166	923		ost.pl.	11	DZ	59							
	7523			1235/122	193		ost.pl.	354	RZ	6							
	8823			1235/127	77		zast.pl.	52	DZ	77							
	8823			1235/145	63		zast.pl.	36	DZ	63							
	8823			1235/146	26		zast.pl.	20	DZ	26							
	5520			1236/19	1460		ost.pl.	43	DZ	244							
	6916			1236/20	45		ost.pl.	37	DZ	45							
	6916			1236/21	1571		ost.pl.	316	RZ	250							

VÝKAZ VÝMER (DZ, RZ)																	
Doterajší stav							Zmeny					Nový stav					
Číslo					Výmera		Druh pozemku	Diel číslo	k OBJ	m²	od parcely číslo	m²	Číslo parcely	Výmera		Druh pozemku	Vlastník (iná opráv. osoba) adresa (sídlo)
pzkn. vložky	listu vlastn.	parcely												ha	m²		
PK	LV	PK	KN-E	KN-C	ha	m²											
	1			1236/25		2950	ost.pl.	42	DZ	567							
								315	RZ	128							
	7036			1240/347		188	zast.pl.	24	DZ	108							
	6743			1240/355		5641	ost.pl.	29	DZ	75							
								30	DZ	13							
	6743			1240/383		1669	zast.pl.	17	DZ	149							
	7523			1327/104		592	ost.pl.	355	RZ	84							
	1201			3184/2	1	9107	zast.pl.	45	DZ	17189							
	7868			3184/22		86	zast.pl.	15	DZ	86							
	1201			3184/23		23	zast.pl.	13	DZ	23							
	1201			3184/24		22	zast.pl.	22	DZ	22							
	1201			3184/25		48	zast.pl.	23	DZ	48							
	4446			3184/129		1218	zast.pl.	38	DZ	1218							
	6430			3184/168		5470	zast.pl.	76	DZ	5470							
	2917			3184/177		438	zast.pl.	10	DZ	438							
	6430			3186/15		136	zast.pl.	48	DZ	136							
	4446			3193/24		260	zast.pl.	62	DZ	188							
	2951			15284/113		5411	ost.pl.	330	RZ	6							
	9231			15284/122		927	ost.pl.	325	RZ	101							
	9436			15288/18		1555	ost.pl.	347	RZ	99							
	249			15288/54		60	zast.pl.	344	RZ	10							
	8090			15288/74		4271	zast.pl.	313	RZ	65							
								350	RZ	7							
	249			15288/82		102	ost.pl.	345	RZ	23							
	7634			15293/4		1104	ost.pl.	3	DZ	302							
	3696			15294/9		5276	ost.pl.	322	RZ	325							
	9194			15294/13	1	7831	ost.pl.	6	DZ	17831							
	2866			15294/21		3047	zast.pl.	32	DZ	169							
	2866			15294/22		6935	zast.pl.	35	DZ	236							
								356	RZ	39							
	9194			15294/23		277	ost.pl.	28	DZ	8							
	2866			15294/24	1	274	ost.pl.	208	DZ	4900							
	2710			15294/78		2277	ost.pl.	302	RZ	78							
	3171			15294/87		1890	ost.pl.	1	DZ	305							
								304	RZ	570							
	9081			15294/179		733	ost.pl.	305	RZ	8							

VÝKAZ VÝMER (DZ, RZ)																	
Doterajší stav							Zmeny					Nový stav					
Číslo					Výmera		Druh pozemku	Diel číslo	k OBJ	m²	od parcely číslo	m²	Číslo parcely	Výmera		Druh pozemku	Vlastník (iná opráv. osoba) adresa (sídlo)
pzkn. vložky	listu vlastn.	parcely												ha	m²		
PK	LV	PK	KN-E	KN-C	ha	m²											
	7634			15294/184		449	ost.pl.	2	DZ	158							
	9081			15294/186		130	ost.pl.	301	RZ	119							
	9081			15294/187		406	ost.pl.	306	RZ	22							
	3696			15294/277		109	zast.pl.	321	RZ	95							
	2866			15294/288		2023	ost.pl.	324	RZ	75							
	2866			15294/289		2211	ost.pl.	57	DZ	1699							
	1201			15568/4		4652	ost.pl.	9	DZ	171							
	1201			15568/12	1	690	ost.pl.	346	RZ	258							
	1201			15568/14	1	5132	ost.pl.	7	DZ	91							
								8	DZ	986							
	1201			15568/36		988	ost.pl.	58	DZ	63							
	1201			15568/37		269	ost.pl.	34	DZ	17							
	1201			15568/38		8553	ost.pl.	69	DZ	686							
	1201			15568/66		846	zast.pl.	71	DZ	747							
	1201			15568/67		845	zast.pl.	78	DZ	845							
	1201			15568/71		4940	ost.pl.	64	DZ	35							
								65	DZ	638							
								319	RZ	131							
	1201			15600/4	1	5516	ost.pl.	74	DZ	1922							
	1201			15607/1		838	ost.pl.	335	RZ	36							
	7868			15607/2		2398	ost.pl.	334	RZ	128							
	7868			15609/1		372	ost.pl.	336	RZ	49							
	1			15610/1	1	6378	ost.pl.	51	DZ	946							
								339	RZ	357							
	7868			15610/4		614	ost.pl.	337	RZ	37							
	1			15650/4		1524	ost.pl.	63	DZ	99							
	5408			15662/1		7507	ost.pl.	21	DZ	200							
	1			15662/2		1133	zast.pl.	61	DZ	305							
	1			15662/4		3018	ost.pl.	31	DZ	302							
								331	RZ	17							
	1201			15681/2		5721	záhrada	333	RZ	21							
	326			22192/10		5695	zast.pl.	338	RZ	10							
								343	RZ	22							
	326			22192/16		929	zast.pl.	349	RZ	10							
	326			22205/1		6422	zast.pl.	66	DZ	149							
	1201			22213/5		828	zast.pl.	18	DZ	201							

VÝKAZ VÝMER (DZ, RZ)																	
Doterajší stav							Zmeny						Nový stav				
Číslo					Výmera		Druh pozemku	Diel číslo	k OBJ	m²	od parcely číslo	m²	Číslo parcely	Výmera		Druh pozemku	Vlastník (iná opráv. osoba) adresa (sídlo)
pzkn. vložky	listu vlastn.	parcely												ha	m²		
PK	LV	PK	KN-E	KN-C	ha	m²											
	1201			22213/6		1741	ost.pl.	27	DZ	720							
	1201			22213/16		1876	ost.pl.	55	DZ	385							
	1201			22213/24		493	zast.pl.	59	DZ	58							
	7868			22213/27		154	ost.pl.	47	DZ	82							
	326			22215/2		3434	zast.pl.	53	DZ	1460							
	326			22216/8		4677	zast.pl.	73	DZ	23							
	326			22216/17		1686	zast.pl.	79	DZ	39							
								318	RZ	3							
	326			22216/18		2180	zast.pl.	44	DZ	26							
	326			22218/11		1708	zast.pl.	40	DZ	152							
								329	RZ	35							
	326			22218/13		3029	zast.pl.	12	DZ	136							
								357	RZ	239							
	1201			22850/2		3634	zast.pl.	56	DZ	3634							
	1201			22850/4		134	zast.pl.	77	DZ	134							
	9504			22850/20		179	ost.pl.	50	DZ	29							
								303	RZ	6							
	7868	1-15287/100				181	ost.pl.	135	DZ	161							
	8090	1-15288/200				928	or.pôda	348	RZ	167							
	7868	1-15289				5258	or.pôda	93	DZ	42							
								137	DZ	2099							
								351	RZ	11							
								352	RZ	14							
								353	RZ	72							
	9504	1-15290			1	724	or.pôda	129	DZ	8908							
								310	RZ	88							
								311	RZ	59							
								323	RZ	107							
								326	RZ	23							
								341	RZ	86							
	8090	1-15291				690	or.pôda	89	DZ	282							
								128	DZ	408							
	9504	1-15293/1				9116	or.pôda	126	DZ	50							
								127	DZ	62							
								133	DZ	2022							
								307	RZ	20							

VÝKAZ VÝMER (DZ, RZ)																	
Doterajší stav							Zmeny						Nový stav				
Číslo					Výmera		Druh pozemku	Diel číslo	k OBJ	m²	od parcely číslo	m²	Číslo parcely	Výmera		Druh pozemku	Vlastník (iná opráv. osoba) adresa (sídlo)
pszkn. vložky	listu vlastn.	parcely												ha	m²		
PK	LV	PK	KN-E	KN-C	ha	m²											
								308	RZ	303							
								312	RZ	2							
								342	RZ	464							
	1			15293/1	615			5	DZ	615							
	8090			15293/9	18			4	DZ	18							
	1	1-15294/201			388			309	RZ	107							
	7868	1-15554/500			571			91	DZ	89							
								132	DZ	482							
	7868	1-15555			172			94	DZ	36							
								138	DZ	136							
	1201	1-15568			2	4801		90	DZ	1135							
								130	DZ	15091							
								320	RZ	7							
	7868	1-15569/200			773			131	DZ	226							
								172	DZ	223							
								174	DZ	180							
	7868	1-15603			1219			104	DZ	1219							
	7868	1-15604			907			107	DZ	907							
	7868	1-15605			1238			103	DZ	1238							
	7868	1-15606			1621			109	DZ	730							
								146	DZ	49							
								162	DZ	482							
								340	RZ	8							
	7868	1-15650/200			1	6833	TTP	102	DZ	1080							
								153	DZ	748							
	7868	1-15659/1			642		TTP	111	DZ	67							
								157	DZ	38							
								161	DZ	139							
	7868	1-15659/2			130		TTP	95	DZ	43							
								156	DZ	1							
	7868	1-15660			209		TTP	106	DZ	166							
								155	DZ	41							
								160	DZ	2							
	7868	1-15661			574		zast.pl.	105	DZ	243							
								150	DZ	221							
								154	DZ	61							

VÝKAZ VÝMER (DZ, RZ)																	
Doterajší stav							Zmeny					Nový stav					
Číslo					Výmera		Druh pozemku	Diel číslo	k OBJ	m²	od parcely číslo	m²	Číslo parcely	Výmera		Druh pozemku	Vlastník (iná opráv. osoba) adresa (sídlo)
pzkn. vložky	listu vlastn.	parcely												ha	m²		
PK	LV	PK	KN-E	KN-C	ha	m²											
	7868		1-15662/1			1633	or.pôda	332	RZ	8							
								110	DZ	1274							
								151	DZ	47							
	7868		1-15662/2			746	or.pôda	112	DZ	665							
								158	DZ	81							
	7868		1-22193/400			349	ost.pl.	92	DZ	25							
								136	DZ	166							
	7868		1-22205/300			88	ost.pl.	134	DZ	88							
	7868		1-22206/300			313	ost.pl.	113	DZ	313							
	7868		1-22209/100			217	ost.pl.	108	DZ	217							
	7868		7-433/101		1	4802	or.pôda	96	DZ	8							
								202	DZ	203							
	6132		7-461			7994	or.pôda	114	DZ	13							
								142	DZ	521							
								152	DZ	4							
								159	DZ	40							
								206	DZ	481							
	7868		7-463/200			122	or.pôda	173	DZ	8							
	7868		7-474/53			198	záhrada	184	DZ	198							
	7868		7-474/54			287	záhrada	192	DZ	287							
	8055		7-474/55			306	záhrada	190	DZ	248							
								200	DZ	11							
	8059		7-474/56			355	záhrada	183	DZ	191							
								198	DZ	33							
	8060		7-474/57			319	záhrada	176	DZ	44							
								188	DZ	180							
								199	DZ	78							
	8061		7-474/58			385	záhrada	180	DZ	385							
	8061		7-474/59			61	záhrada	196	DZ	61							
	8062		7-474/80			73	záhrada	145	DZ	2							
								197	DZ	71							
	8062		7-474/81			398	záhrada	186	DZ	398							
	7868		7-474/82			354	záhrada	177	DZ	117							
								195	DZ	184							
	7868		7-474/83			339	záhrada	175	DZ	25							
								182	DZ	176							

VÝKAZ VÝMER (DZ, RZ)																	
Doterajší stav							Zmeny					Nový stav					
Číslo					Výmera		Druh pozemku	Diel číslo	k OBJ	m²	od parcely číslo	m²	Číslo parcely	Výmera		Druh pozemku	Vlastník (iná opráv. osoba) adresa (sídlo)
pzkn. vložky	listu vlastn.	parcely												ha	m²		
PK	LV	PK	KN-E	KN-C	ha	m²											
	7868		7-474/284			136	ost.pl.	144	DZ	3							
								194	DZ	133							
	8063		7-474/286			344	ost.pl.	178	DZ	4							
	8063		7-474/386			426	ost.pl.	201	DZ	4							
	7868		7-478			852	záhrada	101	DZ	63							
								179	DZ	99							
	8067		7-479/3			2289	or.pôda	115	DZ	30							
								149	DZ	10							
	7868		7-480/1			283	záhrada	147	DZ	7							
								187	DZ	275							
	7868		7-480/2			1378	záhrada	193	DZ	1378							
	8068		7-481			130	záhrada	181	DZ	130							
	7868		7-483			156	záhrada	185	DZ	156							
	7868		7-679/200			1244	or.pôda	140	DZ	43							
								204	DZ	137							
	7868		7-680/502			195	or.pôda	139	DZ	16							
								203	DZ	2							
	7868		7-684/200			1752	or.pôda	97	DZ	115							
								116	DZ	552							
								164	DZ	47							
								207	DZ	8							
	7868		7-685/200			1895	or.pôda	98	DZ	303							
								119	DZ	596							
								166	DZ	41							
	7868		7-686/100			2301	or.pôda	99	DZ	335							
								123	DZ	735							
								169	DZ	51							
	7868		7-687/200			1870	or.pôda	87	DZ	204							
								124	DZ	709							
								170	DZ	48							
								360	RZ	15							
	7868		7-687/300			257	or.pôda	100	DZ	71							
	7868		7-688/200			1489	or.pôda	81	DZ	34							
								82	DZ	27							
								117	DZ	506							
								165	DZ	37							

VÝKAZ VÝMER (DZ, RZ)																	
Doterajší stav							Zmeny					Nový stav					
Číslo					Výmera		Druh pozemku	Diel číslo	k OBJ	m²	od parcely číslo	m²	Číslo parcely	Výmera		Druh pozemku	Vlastník (iná opráv. osoba) adresa (sídlo)
pzkn. vložky	listu vlastn.	parcely												ha	m²		
		PK	LV	PK	KN-E	KN-C								ha	m²		
	7868		7-689			1458	or.pôda	359	RZ	60							
								361	RZ	15							
								86	DZ	37							
								122	DZ	520							
								168	DZ	37							
	2709		7-690			2258	or.pôda	362	RZ	30							
								88	DZ	40							
								125	DZ	553							
	7868		7-691/200			1328	or.pôda	171	DZ	29							
								83	DZ	69							
	7868		7-692			926	or.pôda	118	DZ	369							
								85	DZ	33							
								121	DZ	99							
	7868		7-693/200			776	or.pôda	80	DZ	3							
	5271		7-701			4622	or.pôda	141	DZ	565							
								163	DZ	125							
								205	DZ	68							
	7868		7-709/700			97	ost.pl.	143	DZ	7							
								189	DZ	90							
	7868		7-710/300			503	ost.pl.	84	DZ	8							
								120	DZ	108							
								167	DZ	8							
	7868		7-711/500			437	ost.pl.	148	DZ	35							
								191	DZ	115							
								1	DZ		15294/87	305					Hl.m. SR Bratislava Primaciálne nám.1 814 99 Bratislava
								2	DZ		15294/184	158					
								3	DZ		15293/4	302					
								4	DZ		15293/9	18					
								5	DZ		15293/1	615					
								6	DZ		15294/13	17831					
								7	DZ		15568/14	91					
								8	DZ		15568/14	986					
								9	DZ		15568/4	171					
								10	DZ		3184/177	438					
								11	DZ		1234/166	59					

VÝKAZ VÝMER (DZ, RZ)																	
Doterajší stav							Zmeny					Nový stav					
Číslo					Výmera		Druh pozemku	Diel číslo	k OBJ	m²	od parcely číslo	m²	Číslo parcely	Výmera		Druh pozemku	Vlastník (iná opráv. osoba) adresa (sídlo)
pzkn. vložky	listu vlastn.	parcely												ha	m²		
PK	LV	PK	KN-E	KN-C	ha	m²											
								12	DZ		22218/13	136					
								13	DZ		3184/23	23					
								14	DZ		1155	638					
								15	DZ		3184/22	86					
								16	DZ		1197/12	100					
								17	DZ		1240/383	149					
								18	DZ		22213/5	201					
								19	DZ		1205/44	30					
								20	DZ		1235/146	26					
								21	DZ		15662/1	200					
								22	DZ		3184/24	22					
								23	DZ		3184/25	48					
								24	DZ		1240/347	108					
								25	DZ		1222/26	397					
								26	DZ		1222/24	232					
								27	DZ		22213/6	720					
								28	DZ		15294/23	8					
								29	DZ		1240/355	75					
								30	DZ		1240/355	13					
								31	DZ		15662/4	302					
								32	DZ		15294/21	169					
								34	DZ		15568/37	17					
								35	DZ		15294/22	236					
								36	DZ		1235/145	63					
								37	DZ		1236/20	45					
								38	DZ		3184/129	1218					
								39	DZ		1090/1	348					
								40	DZ		22218/11	152					
								41	DZ		1197/98	129					
								42	DZ		1236/25	567					
								43	DZ		1236/19	244					
								44	DZ		22216/18	26					
								45	DZ		3184/2	17189					
								47	DZ		22213/27	82					
								48	DZ		3186/15	136					
								49	DZ		1197/105	355					

VÝKAZ VÝMER (DZ, RZ)																	
Doterajší stav							Zmeny					Nový stav					
Číslo					Výmera		Druh pozemku	Diel číslo	k OBJ	m²	od parcely číslo	m²	Číslo parcely	Výmera		Druh pozemku	Vlastník (iná opráv. osoba) adresa (sídlo)
pszkn. vložky	listu vlastn.	parcely												ha	m²		
PK	LV	PK	KN-E	KN-C	ha	m²											
							50	DZ			22850/20	29					
							51	DZ			15610/1	946					
							52	DZ			1235/127	77					
							53	DZ			22215/2	1460					
							54	DZ			1222/28	60					
							55	DZ			22213/16	385					
							56	DZ			22850/2	3634					
							57	DZ			15294/289	1699					
							58	DZ			15568/36	63					
							59	DZ			22213/24	58					
							60	DZ			1083/2	222					
							61	DZ			15662/2	305					
							62	DZ			3193/24	188					
							63	DZ			15650/4	99					
							64	DZ			15568/71	35					
							65	DZ			15568/71	638					
							66	DZ			22205/1	149					
							67	DZ			1083/5	22					
							68	DZ			1222/8	30					
							69	DZ			15568/38	686					
							70	DZ			1222/27	195					
							71	DZ			15568/66	747					
							72	DZ			1205/15	828					
							73	DZ			22216/8	23					
							74	DZ			15600/4	1922					
							75	DZ			1234/138	336					
							76	DZ			3184/168	5470					
							77	DZ			22850/4	134					
							78	DZ			15568/67	845					
							79	DZ			22216/17	39					
							80	DZ			7-693/200	3					
							81	DZ			7-688/200	34					
							82	DZ			7-688/200	27					
							83	DZ			7-691/200	69					
							84	DZ			7-710/300	8					
							85	DZ			7-692	33					

VÝKAZ VÝMER (DZ, RZ)																	
Doterajší stav							Zmeny					Nový stav					
Číslo					Výmera		Druh pozemku	Diel číslo	k OBJ	m²	od parcely číslo	m²	Číslo parcely	Výmera		Druh pozemku	Vlastník (iná opráv. osoba) adresa (sídlo)
pzkn. vložky	listu vlastn.	parcely												ha	m²		
PK	LV	PK	KN-E	KN-C	ha	m²											
							86	DZ			7-689	37					
							87	DZ			7-687/200	204					
							88	DZ			7-690	40					
							89	DZ			1-15291	282					
							90	DZ			1-15568	1135					
							91	DZ			1-15554/500	89					
							92	DZ			1-22193/400	25					
							93	DZ			1-15289	42					
							94	DZ			1-15555	36					
							95	DZ			1-15659/2	43					
							96	DZ			7-433/101	8					
							97	DZ			7-684/200	115					
							98	DZ			7-685/200	303					
							99	DZ			7-686/100	335					
							100	DZ			7-687/300	71					
							101	DZ			7-478	63					
							102	DZ			1-15650/200	1080					
							103	DZ			1-15605	1238					
							104	DZ			1-15603	1219					
							105	DZ			1-15661	243					
							106	DZ			1-15660	166					
							107	DZ			1-15604	907					
							108	DZ			1-22209/100	217					
							109	DZ			1-15606	730					
							110	DZ			1-15662/1	1274					
							111	DZ			1-15659/1	67					
							112	DZ			1-15662/2	665					
							113	DZ			1-22206/300	313					
							114	DZ			7-461	13					
							115	DZ			7-479/3	30					
							116	DZ			7-684/200	552					
							117	DZ			7-688/200	506					
							118	DZ			7-691/200	369					
							119	DZ			7-685/200	596					
							120	DZ			7-710/300	108					
							121	DZ			7-692	99					

VÝKAZ VÝMER (DZ, RZ)																	
Doterajší stav							Zmeny					Nový stav					
Číslo					Výmera		Druh pozemku	Diel číslo	k OBJ	m²	od parcely číslo	m²	Číslo parcely	Výmera		Druh pozemku	Vlastník (iná opráv. osoba) adresa (sídlo)
pzkn. vložky	listu vlastn.	parcely												ha	m²		
PK	LV	PK	KN-E	KN-C	ha	m²											
							122	DZ			7-689	520					
							123	DZ			7-686/100	735					
							124	DZ			7-687/200	709					
							125	DZ			7-690	553					
							126	DZ			1-15293/1	50					
							127	DZ			1-15293/1	62					
							128	DZ			1-15291	408					
							129	DZ			1-15290	8908					
							130	DZ			1-15568	15091					
							131	DZ			1-15569/200	226					
							132	DZ			1-15554/500	482					
							133	DZ			1-15293/1	2022					
							134	DZ			1-22205/300	88					
							135	DZ			1-15287/100	161					
							136	DZ			1-22193/400	166					
							137	DZ			1-15289	2099					
							138	DZ			1-15555	136					
							139	DZ			7-680/502	16					
							140	DZ			7-679/200	43					
							141	DZ			7-701	565					
							142	DZ			7-461	521					
							143	DZ			7-709/700	7					
							144	DZ			7-474/284	3					
							145	DZ			7-474/80	2					
							146	DZ			1-15606	49					
							147	DZ			7-480/1	7					
							148	DZ			7-711/500	35					
							149	DZ			7-479/3	10					
							150	DZ			1-15661	221					
							151	DZ			1-15662/1	47					
							152	DZ			7-461	4					
							153	DZ			1-15650/200	748					
							154	DZ			1-15661	61					
							155	DZ			1-15660	41					
							156	DZ			1-15659/2	1					
							157	DZ			1-15659/1	38					

VÝKAZ VÝMER (DZ, RZ)																	
Doterajší stav							Zmeny					Nový stav					
Číslo					Výmera		Druh pozemku	Diel číslo	k OBJ	m²	od parcely číslo	m²	Číslo parcely	Výmera		Druh pozemku	Vlastník (iná opráv. osoba) adresa (sídlo)
pzkn. vložky	listu vlastn.	parcely												ha	m²		
PK	LV	PK	KN-E	KN-C	ha	m²											
							158	DZ			1-15662/2	81					
							159	DZ			7-461	40					
							160	DZ			1-15660	2					
							161	DZ			1-15659/1	139					
							162	DZ			1-15606	482					
							163	DZ			7-701	125					
							164	DZ			7-684/200	47					
							165	DZ			7-688/200	37					
							166	DZ			7-685/200	41					
							167	DZ			7-710/300	8					
							168	DZ			7-689	37					
							169	DZ			7-686/100	51					
							170	DZ			7-687/200	48					
							171	DZ			7-690	29					
							172	DZ			1-15569/200	223					
							173	DZ			7-463/200	8					
							174	DZ			1-15569/200	180					
							175	DZ			7-474/83	25					
							176	DZ			7-474/57	44					
							177	DZ			7-474/82	117					
							178	DZ			7-474/286	4					
							179	DZ			7-478	99					
							180	DZ			7-474/58	385					
							181	DZ			7-481	130					
							182	DZ			7-474/83	176					
							183	DZ			7-474/56	191					
							184	DZ			7-474/53	198					
							185	DZ			7-483	156					
							186	DZ			7-474/81	398					
							187	DZ			7-480/1	275					
							188	DZ			7-474/57	180					
							189	DZ			7-709/700	90					
							190	DZ			7-474/55	248					
							191	DZ			7-711/500	115					
							192	DZ			7-474/54	287					
							193	DZ			7-480/2	1378					

VÝKAZ VÝMER (DZ, RZ)																	
Doterajší stav							Zmeny					Nový stav					
Číslo					Výmera		Druh pozemku	Diel číslo	k OBJ	m²	od parcely číslo	m²	Číslo parcely	Výmera		Druh pozemku	Vlastník (iná opráv. osoba) adresa (sídlo)
pzkn. vložky	listu vlastn.	parcely												ha	m²		
PK	LV	PK	KN-E	KN-C	ha	m²											
							194	DZ			7-474/284	133					
							195	DZ			7-474/82	184					
							196	DZ			7-474/59	61					
							197	DZ			7-474/80	71					
							198	DZ			7-474/56	33					
							199	DZ			7-474/57	78					
							200	DZ			7-474/55	11					
							201	DZ			7-474/386	4					
							202	DZ			7-433/101	203					
							203	DZ			7-680/502	2					
							204	DZ			7-679/200	137					
							205	DZ			7-701	68					
							206	DZ			7-461	481					
							207	DZ			7-684/200	8					
							208	DZ			15294/24	4900					
							301	RZ			15294/186	119					
							302	RZ			15294/78	78					
							303	RZ			22850/20	6					
							304	RZ			15294/87	570					
							305	RZ			15294/179	8					
							306	RZ			15294/187	22					
							307	RZ			1-15293/1	20					
							308	RZ			1-15293/1	303					
							309	RZ			1-15294/201	107					
							310	RZ			1-15290	88					
							311	RZ			1-15290	59					
							312	RZ			1-15293/1	2					
							313	RZ			15288/74	65					
							314	RZ			1090/1	127					
							315	RZ			1236/25	128					
							316	RZ			1236/21	250					
							317	RZ			1205/15	48					
							318	RZ			22216/17	3					
							319	RZ			15568/71	131					
							320	RZ			1-15568	7					
							321	RZ			15294/277	95					

VÝKAZ VÝMER (DZ, RZ)																	
Doterajší stav							Zmeny					Nový stav					
Číslo					Výmera		Druh pozemku	Diel číslo	k OBJ	m²	od parcely číslo	m²	Číslo parcely	Výmera		Druh pozemku	Vlastník (iná opráv. osoba) adresa (sídlo)
pzkn. vložky	listu vlastn.	parcely												ha	m²		
		PK	LV	PK	KN-E	KN-C								ha	m²		
								322	RZ		15294/9	325					
								323	RZ		1-15290	107					
								324	RZ		15294/288	75					
								325	RZ		15284/122	101					
								326	RZ		1-15290	23					
								327	RZ		1197/105	51					
								328	RZ		1207/23	107					
								329	RZ		22218/11	35					
								330	RZ		15284/113	6					
								331	RZ		15662/4	17					
								332	RZ		1-15661	8					
								333	RZ		15681/2	21					
								334	RZ		15607/2	128					
								335	RZ		15607/1	36					
								336	RZ		15609/1	49					
								337	RZ		15610/4	37					
								338	RZ		22192/10	10					
								339	RZ		15610/1	357					
								340	RZ		1-15606	8					
								341	RZ		1-15290	86					
								342	RZ		1-15293/1	464					
								343	RZ		22192/10	22					
								344	RZ		15288/54	10					
								345	RZ		15288/82	23					
								346	RZ		15568/12	258					
								347	RZ		15288/18	99					
								348	RZ		1-15288/200	167					
								349	RZ		22192/16	10					
								350	RZ		15288/74	7					
								351	RZ		1-15289	11					
								352	RZ		1-15289	14					
								353	RZ		1-15289	72					
								354	RZ		1235/122	6					
								355	RZ		1327/104	84					
								356	RZ		15294/22	39					
								357	RZ		22218/13	239					

VÝKAZ VÝMER (DZ, RZ)																		
Doterajší stav							Zmeny					Nový stav						
Číslo					Výmera		Druh pozemku	Diel číslo	k OBJ	m²	od parcely číslo	m²	Číslo parcely	Výmera		Druh pozemku	Vlastník (iná opráv. osoba) adresa (sídlo)	
pzkn. vložky	listu vlastn.	parcely												ha	m²			ha
PK	LV	PK	KN-E	KN-C	ha	m²												
							358	RZ		1225/8	33							
							359	RZ		7-688/200	60							
							360	RZ		7-687/200	15							
							361	RZ		7-688/200	15							
							362	RZ		7-689	30							
Spolu							42		2344				132966		132966			

VÝKAZ VÝMER (DZ, RZ)

 stupeň dokumentácie : **DSP**

 stavba : **Modernizácia električkových tratí Ružinovská radiála**

 katastrálne územie: **Ružinov**

VÝKAZ VÝMER (DZ, RZ)																	
Doterajší stav							Zmeny					Nový stav					
Číslo					Výmera		Druh pozemku	Diel číslo	k OBJ	m²	od parcely číslo	m²	Číslo parcely	Výmera		Druh pozemku	Vlastník (iná opráv. osoba) adresa (sídlo)
pkzn. vložky	listu vlastn.	parcely												ha	m²		
PK	LV	PK	KN-E	KN-C	ha	m²	Stav podľa registra C KN										
	0			1076		792	ost.pl.	101	DZ	63							DZ - dočasný záber RZ - ročný záber
	1			1083/2		1338	zast.pl.	60	DZ	222							
	0			1083/3		744	zast.pl.	198	DZ	33							
								199	DZ	78							
								200	DZ	11							
								201	DZ	4							
	0			1083/4		320	zast.pl.	115	DZ	30							
	1			1083/5		22	zast.pl.	67	DZ	22							
2684				1090/1	1	3562	ost.pl.	39	DZ	348							
								314	RZ	127							
	0			1128/5		3765	ost.pl.	175	DZ	25							
								176	DZ	44							
								177	DZ	117							
								178	DZ	4							
130				1155		639	zast.pl.	14	DZ	638							
1				1197/12		1165	zast.pl.	16	DZ	100							
6430				1197/98		131	zast.pl.	41	DZ	129							
6430				1197/105		2874	ost.pl.	49	DZ	355							
								327	RZ	51							
0				1205/2		2419	ost.pl.	114	DZ	13							
0				1205/3		2608	zast.pl.	205	DZ	68							
								206	DZ	481							
0				1205/5		1363	ost.pl.	152	DZ	4							
0				1205/14		40	zast.pl.	159	DZ	40							
6430				1205/15		2980	zast.pl.	72	DZ	828							
								317	RZ	48							
0				1205/41		2568	ost.pl.	361	RZ	15							
								362	RZ	30							

VÝKAZ VÝMER (DZ, RZ)																	
Doterajší stav							Zmeny					Nový stav					
Číslo					Výmera		Druh pozemku	Diel číslo	k OBJ	m²	od parcely číslo	m²	Číslo parcely	Výmera		Druh pozemku	Vlastník (iná opráv. osoba) adresa (sídlo)
pzkn. vložky	listu vlastn.	parcely												ha	m²		
PK	LV	PK	KN-E	KN-C	ha	m²											
	0			1205/43		3519	zast.pl.	80	DZ	3							
								81	DZ	34							
								82	DZ	27							
								83	DZ	69							
								84	DZ	8							
								85	DZ	33							
								86	DZ	37							
								87	DZ	204							
								88	DZ	40							
								359	RZ	60							
								360	RZ	15							
	2917			1205/44		448	zast.pl.	19	DZ	30							
	1			1207/23		1820	ost.pl.	328	RZ	107							
	1201			1222/8		71	zast.pl.	68	DZ	30							
	0			1222/23		1407	ost.pl.	97	DZ	115							
								98	DZ	303							
								99	DZ	335							
								100	DZ	71							
	7036			1222/24		316	ost.pl.	26	DZ	232							
	1201			1222/26		590	zast.pl.	25	DZ	397							
	1201			1222/27		328	ost.pl.	70	DZ	195							
	1201			1222/28		333	zast.pl.	54	DZ	60							
	1			1225/8		7316	ost.pl.	358	RZ	33							
	0			1234/1		5004	ost.pl.	163	DZ	125							
								164	DZ	47							
								165	DZ	37							
								166	DZ	41							
								167	DZ	8							
								168	DZ	37							
								169	DZ	51							
								170	DZ	48							
								171	DZ	29							
	6430			1234/138		1825	ost.pl.	75	DZ	336							
	4446			1234/166		923	ost.pl.	11	DZ	59							
	7523			1235/122		193	ost.pl.	354	RZ	6							
	8823			1235/127		77	zast.pl.	52	DZ	77							

VÝKAZ VÝMER (DZ, RZ)																	
Doterajší stav							Zmeny					Nový stav					
Číslo					Výmera		Druh pozemku	Diel číslo	k OBJ	m²	od parcely číslo	m²	Číslo parcely	Výmera		Druh pozemku	Vlastník (iná opráv. osoba) adresa (sídlo)
pzkn. vložky	listu vlastn.	parcely												ha	m²		
PK	LV	PK	KN-E	KN-C	ha	m²											
	8823			1235/145		63	zast.pl.	36	DZ	63							
	8823			1235/146		26	zast.pl.	20	DZ	26							
	0			1236/17		139	ost.pl.	203	DZ	2							
								204	DZ	137							
	5520			1236/19		1460	ost.pl.	43	DZ	244							
	6916			1236/20		45	ost.pl.	37	DZ	45							
	6916			1236/21		1571	ost.pl.	316	RZ	250							
	1			1236/25		2950	ost.pl.	42	DZ	567							
								315	RZ	128							
	0			1240/6		2496	ost.pl.	96	DZ	8							
	7036			1240/347		188	zast.pl.	24	DZ	108							
	6743			1240/355		5641	ost.pl.	29	DZ	75							
								30	DZ	13							
	6743			1240/383		1669	zast.pl.	17	DZ	149							
	7523			1327/104		592	ost.pl.	355	RZ	84							
	0			3180/1		469	zast.pl.	147	DZ	7							
								148	DZ	35							
								149	DZ	10							
	1201			3184/2	1	9107	zast.pl.	45	DZ	17189							
	0			3184/3		2305	zast.pl.	202	DZ	203							
	0			3184/7		1101	zast.pl.	139	DZ	16							
								140	DZ	43							
	7868			3184/22		86	zast.pl.	15	DZ	86							
	1201			3184/23		23	zast.pl.	13	DZ	23							
	1201			3184/24		22	zast.pl.	22	DZ	22							
	1201			3184/25		48	zast.pl.	23	DZ	48							
	0			3184/88		4757	zast.pl.	179	DZ	99							
								180	DZ	385							
								181	DZ	130							
								182	DZ	176							
								183	DZ	191							
								184	DZ	198							
								185	DZ	156							
								186	DZ	398							
								187	DZ	275							
								188	DZ	180							

VÝKAZ VÝMER (DZ, RZ)																	
Doterajší stav							Zmeny					Nový stav					
Číslo					Výmera		Druh pozemku	Diel číslo	k OBJ	m²	od parcely číslo	m²	Číslo parcely	Výmera		Druh pozemku	Vlastník (iná opráv. osoba) adresa (sídlo)
pzkn. vložky	listu vlastn.	parcely												ha	m²		
PK	LV	PK	KN-E	KN-C	ha	m²											
								189	DZ	90							
								190	DZ	248							
								191	DZ	115							
								192	DZ	287							
								193	DZ	1378							
								194	DZ	133							
								195	DZ	184							
								196	DZ	61							
								197	DZ	71							
	4446			3184/129	1218		zast.pl.	38	DZ	1218							
	6430			3184/168	5470		zast.pl.	76	DZ	5470							
	0			3184/169	4748		zast.pl.	116	DZ	552							
								117	DZ	506							
								118	DZ	369							
								119	DZ	596							
								120	DZ	108							
								121	DZ	99							
								122	DZ	520							
								123	DZ	735							
								124	DZ	709							
								125	DZ	553							
	0			3184/176	1086		zast.pl.	141	DZ	565							
								142	DZ	521							
	2917			3184/177	438		zast.pl.	10	DZ	438							
	0			3186/3	2128		zast.pl.	173	DZ	8							
	0			3186/14	12		zast.pl.	143	DZ	7							
								144	DZ	3							
								145	DZ	2							
	6430			3186/15	136		zast.pl.	48	DZ	136							
	4446			3193/24	260		zast.pl.	62	DZ	188							
	0			3193/25	8		zast.pl.	207	DZ	8							
	2951			15284/113	5411		ost.pl.	330	RZ	6							
	9231			15284/122	927		ost.pl.	325	RZ	101							
	0			15288/10	391		zast.pl.	353	RZ	72							
	0			15288/13	3161		ost.pl.	352	RZ	14							
	9436			15288/18	1555		ost.pl.	347	RZ	99							

VÝKAZ VÝMER (DZ, RZ)																	
Doterajší stav							Zmeny					Nový stav					
Číslo					Výmera		Druh pozemku	Diel číslo	k OBJ	m²	od parcely číslo	m²	Číslo parcely	Výmera		Druh pozemku	Vlastník (iná opráv. osoba) adresa (sídlo)
pzkn. vložky	listu vlastn.	parcely												ha	m²		
PK	LV	PK	KN-E	KN-C	ha	m²											
	249			15288/54		60	zast.pl.	344	RZ	10							
	8090			15288/74		4271	zast.pl.	313	RZ	65							
								350	RZ	7							
	249			15288/82		102	ost.pl.	345	RZ	23							
	1			15293/1		615	zast.pl.	5	DZ	615							
	8090			15293/9		18	zast.pl.	4	DZ	18							
	7634			15293/4		1104	ost.pl.	3	DZ	302							
	3696			15294/9		5276	ost.pl.	322	RZ	325							
	9194			15294/13	1	7831	ost.pl.	6	DZ	17831							
	2866			15294/21		3047	zast.pl.	32	DZ	169							
	2866			15294/22		6935	zast.pl.	35	DZ	236							
								356	RZ	39							
	9194			15294/23		277	ost.pl.	28	DZ	8							
	2866			15294/24	1	274	ost.pl.	208	DZ	4900							
	0			15294/37		1609	ost.pl.	89	DZ	282							
								90	DZ	1135							
								91	DZ	89							
								92	DZ	25							
								93	DZ	42							
								94	DZ	36							
	2710			15294/78		2277	ost.pl.	302	RZ	78							
	3171			15294/87		1890	ost.pl.	1	DZ	305							
								304	RZ	570							
	9081			15294/179		733	ost.pl.	305	RZ	8							
	7634			15294/184		449	ost.pl.	2	DZ	158							
	9081			15294/186		130	ost.pl.	301	RZ	119							
	9081			15294/187		406	ost.pl.	306	RZ	22							
	3696			15294/277		109	zast.pl.	321	RZ	95							
	2866			15294/288		2023	ost.pl.	324	RZ	75							
	2866			15294/289		2211	ost.pl.	57	DZ	1699							
	1201			15568/4		4652	ost.pl.	9	DZ	171							
	0			15568/6		324	ost.pl.	174	DZ	180							
	1201			15568/12	1	690	ost.pl.	346	RZ	258							
	1201			15568/14	1	5132	ost.pl.	7	DZ	91							
								8	DZ	986							
	1201			15568/36		988	ost.pl.	58	DZ	63							

VÝKAZ VÝMER (DZ, RZ)																	
Doterajší stav							Zmeny						Nový stav				
Číslo					Výmera		Druh pozemku	Diel číslo	k OBJ	m²	od parcely číslo	m²	Číslo parcely	Výmera		Druh pozemku	Vlastník (iná opráv. osoba) adresa (sídlo)
pzkn. vložky	listu vlastn.	parcely												ha	m²		
PK	LV	PK	KN-E	KN-C	ha	m²											
	1201			15568/37		269	ost.pl.	34	DZ	17							
	1201			15568/38		8553	ost.pl.	69	DZ	686							
	0			15568/59		925	ost.pl.	348	RZ	167							
	1201			15568/66		846	zast.pl.	71	DZ	747							
	1201			15568/67		845	zast.pl.	78	DZ	845							
	1201			15568/71		4940	ost.pl.	64	DZ	35							
								65	DZ	638							
								319	RZ	131							
	1201			15600/4	1	5516	ost.pl.	74	DZ	1922							
	1201			15607/1		838	ost.pl.	335	RZ	36							
	7868			15607/2		2398	ost.pl.	334	RZ	128							
	7868			15609/1		372	ost.pl.	336	RZ	49							
	1			15610/1	1	6378	ost.pl.	51	DZ	946							
								339	RZ	357							
	0			15610/2		75	ost.pl.	146	DZ	49							
								340	RZ	8							
	7868			15610/4		614	ost.pl.	337	RZ	37							
	1			15650/4		1524	ost.pl.	63	DZ	99							
	0			15659/2		130	ost.pl.	95	DZ	43							
	0			15659/3		544	ost.pl.	160	DZ	2							
								161	DZ	139							
	5408			15662/1		7507	ost.pl.	21	DZ	200							
	1			15662/2		1133	zast.pl.	61	DZ	305							
	1			15662/4		3018	ost.pl.	31	DZ	302							
								331	RZ	17							
	0			15662/5		628	ost.pl.	150	DZ	221							
								151	DZ	47							
								332	RZ	8							
	1201			15681/2		5721	záhrada	333	RZ	21							
	326			22192/10		5695	zast.pl.	338	RZ	10							
								343	RZ	22							
	326			22192/16		929	zast.pl.	349	RZ	10							
	326			22205/1		6422	zast.pl.	66	DZ	149							
	0			22213/1	1	8609	zast.pl.	153	DZ	748							
								154	DZ	61							
								155	DZ	41							

VÝKAZ VÝMER (DZ, RZ)																	
Doterajší stav							Zmeny					Nový stav					
Číslo					Výmera		Druh pozemku	Diel číslo	k OBJ	m²	od parcely číslo	m²	Číslo parcely	Výmera		Druh pozemku	Vlastník (iná opráv. osoba) adresa (sídlo)
pszkn. vložky	listu vlastn.	parcely												ha	m²		
PK	LV	PK	KN-E	KN-C	ha	m²											
								156	DZ	1							
								157	DZ	38							
								158	DZ	81							
	1201			22213/5	828		zast.pl.	18	DZ	201							
	1201			22213/6	1741		ost.pl.	27	DZ	720							
	0			22213/8	816		ost.pl.	162	DZ	482							
	1201			22213/16	1876		ost.pl.	55	DZ	385							
	1201			22213/24	493		zast.pl.	59	DZ	58							
	0			22213/25	223		zast.pl.	172	DZ	223							
	7868			22213/27	154		ost.pl.	47	DZ	82							
	326			22215/2	3434		zast.pl.	53	DZ	1460							
	326			22216/8	4677		zast.pl.	73	DZ	23							
	326			22216/17	1686		zast.pl.	79	DZ	39							
								318	RZ	3							
	326			22216/18	2180		zast.pl.	44	DZ	26							
	326			22218/11	1708		zast.pl.	40	DZ	152							
								329	RZ	35							
	326			22218/13	3029		zast.pl.	12	DZ	136							
								357	RZ	239							
	1201			22850/2	3634		zast.pl.	56	DZ	3634							
	0			22850/3	8119		zast.pl.	102	DZ	1080							
								103	DZ	1238							
								104	DZ	1219							
								105	DZ	243							
								106	DZ	166							
								107	DZ	907							
								108	DZ	217							
								109	DZ	730							
								110	DZ	1274							
								111	DZ	67							
								112	DZ	665							
								113	DZ	313							
	1201			22850/4	134		zast.pl.	77	DZ	134							
	0			22850/5	4	266	zast.pl.	126	DZ	50							
								127	DZ	62							
								128	DZ	408							

VÝKAZ VÝMER (DZ, RZ)																	
Doterajší stav							Zmeny					Nový stav					
Číslo					Výmera		Druh pozemku	Diel číslo	k OBJ	m²	od parcely číslo	m²	Číslo parcely	Výmera		Druh pozemku	Vlastník (iná opráv. osoba) adresa (sídlo)
pzkn. vložky	listu vlastn.	parcely												ha	m²		
PK	LV	PK	KN-E	KN-C	ha	m²											
	9504			22850/20		179											

VÝKAZ VÝMER (DZ, RZ)																	
Doterajší stav							Zmeny					Nový stav					
Číslo					Výmera		Druh pozemku	Diel číslo	k OBJ	m²	od parcely číslo	m²	Číslo parcely	Výmera		Druh pozemku	Vlastník (iná opráv. osoba) adresa (sídlo)
pzkn. vložky	listu vlastn.	parcely												ha	m²		
PK	LV	PK	KN-E	KN-C	ha	m²											
								12	DZ		22218/13	136					
								13	DZ		3184/23	23					
								14	DZ		1155	638					
								15	DZ		3184/22	86					
								16	DZ		1197/12	100					
								17	DZ		1240/383	149					
								18	DZ		22213/5	201					
								19	DZ		1205/44	30					
								20	DZ		1235/146	26					
								21	DZ		15662/1	200					
								22	DZ		3184/24	22					
								23	DZ		3184/25	48					
								24	DZ		1240/347	108					
								25	DZ		1222/26	397					
								26	DZ		1222/24	232					
								27	DZ		22213/6	720					
								28	DZ		15294/23	8					
								29	DZ		1240/355	75					
								30	DZ		1240/355	13					
								31	DZ		15662/4	302					
								32	DZ		15294/21	169					
								34	DZ		15568/37	17					
								35	DZ		15294/22	236					
								36	DZ		1235/145	63					
								37	DZ		1236/20	45					
								38	DZ		3184/129	1218					
								39	DZ		1090/1	348					
								40	DZ		22218/11	152					
								41	DZ		1197/98	129					
								42	DZ		1236/25	567					
								43	DZ		1236/19	244					
								44	DZ		22216/18	26					
								45	DZ		3184/2	17189					
								47	DZ		22213/27	82					
								48	DZ		3186/15	136					
								49	DZ		1197/105	355					

VÝKAZ VÝMER (DZ, RZ)																	
Doterajší stav							Zmeny					Nový stav					
Číslo					Výmera		Druh pozemku	Diel číslo	k OBJ	m²	od parcely číslo	m²	Číslo parcely	Výmera		Druh pozemku	Vlastník (iná opráv. osoba) adresa (sídlo)
pzkn. vložky	listu vlastn.	parcely												ha	m²		
PK	LV	PK	KN-E	KN-C	ha	m²											
							50	DZ			22850/20	29					
							51	DZ			15610/1	946					
							52	DZ			1235/127	77					
							53	DZ			22215/2	1460					
							54	DZ			1222/28	60					
							55	DZ			22213/16	385					
							56	DZ			22850/2	3634					
							57	DZ			15294/289	1699					
							58	DZ			15568/36	63					
							59	DZ			22213/24	58					
							60	DZ			1083/2	222					
							61	DZ			15662/2	305					
							62	DZ			3193/24	188					
							63	DZ			15650/4	99					
							64	DZ			15568/71	35					
							65	DZ			15568/71	638					
							66	DZ			22205/1	149					
							67	DZ			1083/5	22					
							68	DZ			1222/8	30					
							69	DZ			15568/38	686					
							70	DZ			1222/27	195					
							71	DZ			15568/66	747					
							72	DZ			1205/15	828					
							73	DZ			22216/8	23					
							74	DZ			15600/4	1922					
							75	DZ			1234/138	336					
							76	DZ			3184/168	5470					
							77	DZ			22850/4	134					
							78	DZ			15568/67	845					
							79	DZ			22216/17	39					
							80	DZ			1205/43	3					
							81	DZ			1205/43	34					
							82	DZ			1205/43	27					
							83	DZ			1205/43	69					
							84	DZ			1205/43	8					
							85	DZ			1205/43	33					

VÝKAZ VÝMER (DZ, RZ)																	
Doterajší stav							Zmeny					Nový stav					
Číslo					Výmera		Druh pozemku	Diel číslo	k OBJ	m²	od parcely číslo	m²	Číslo parcely	Výmera		Druh pozemku	Vlastník (iná opráv. osoba) adresa (sídlo)
pzkn. vložky	listu vlastn.	parcely												ha	m²		
PK	LV	PK	KN-E	KN-C	ha	m²											
							86	DZ			1205/43	37					
							87	DZ			1205/43	204					
							88	DZ			1205/43	40					
							89	DZ			15294/37	282					
							90	DZ			15294/37	1135					
							91	DZ			15294/37	89					
							92	DZ			15294/37	25					
							93	DZ			15294/37	42					
							94	DZ			15294/37	36					
							95	DZ			15659/2	43					
							96	DZ			1240/6	8					
							97	DZ			1222/23	115					
							98	DZ			1222/23	303					
							99	DZ			1222/23	335					
							100	DZ			1222/23	71					
							101	DZ			1076	63					
							102	DZ			22850/3	1080					
							103	DZ			22850/3	1238					
							104	DZ			22850/3	1219					
							105	DZ			22850/3	243					
							106	DZ			22850/3	166					
							107	DZ			22850/3	907					
							108	DZ			22850/3	217					
							109	DZ			22850/3	730					
							110	DZ			22850/3	1274					
							111	DZ			22850/3	67					
							112	DZ			22850/3	665					
							113	DZ			22850/3	313					
							114	DZ			1205/2	13					
							115	DZ			1083/4	30					
							116	DZ			3184/169	552					
							117	DZ			3184/169	506					
							118	DZ			3184/169	369					
							119	DZ			3184/169	596					
							120	DZ			3184/169	108					
							121	DZ			3184/169	99					

VÝKAZ VÝMER (DZ, RZ)																	
Doterajší stav							Zmeny					Nový stav					
Číslo					Výmera		Druh pozemku	Diel číslo	k OBJ	m²	od parcely číslo	m²	Číslo parcely	Výmera		Druh pozemku	Vlastník (iná opráv. osoba) adresa (sídlo)
pzkn. vložky	listu vlastn.	parcely												ha	m²		
PK	LV	PK	KN-E	KN-C	ha	m²											
								122	DZ		3184/169	520					
								123	DZ		3184/169	735					
								124	DZ		3184/169	709					
								125	DZ		3184/169	553					
								126	DZ		22850/5	50					
								127	DZ		22850/5	62					
								128	DZ		22850/5	408					
								129	DZ		22850/5	8908					
								130	DZ		22850/5	15091					
								131	DZ		22850/5	226					
								132	DZ		22850/5	482					
								133	DZ		22850/5	2022					
								134	DZ		22850/5	88					
								135	DZ		22850/5	161					
								136	DZ		22850/5	166					
								137	DZ		22850/5	2099					
								138	DZ		22850/5	136					
								139	DZ		3184/7	16					
								140	DZ		3184/7	43					
								141	DZ		3184/176	565					
								142	DZ		3184/176	521					
								143	DZ		3186/14	7					
								144	DZ		3186/14	3					
								145	DZ		3186/14	2					
								146	DZ		15610/2	49					
								147	DZ		3180/1	7					
								148	DZ		3180/1	35					
								149	DZ		3180/1	10					
								150	DZ		15662/5	221					
								151	DZ		15662/5	47					
								152	DZ		1205/5	4					
								153	DZ		22213/1	748					
								154	DZ		22213/1	61					
								155	DZ		22213/1	41					
								156	DZ		22213/1	1					
								157	DZ		22213/1	38					

VÝKAZ VÝMER (DZ, RZ)																	
Doterajší stav							Zmeny					Nový stav					
Číslo					Výmera		Druh pozemku	Diel číslo	k OBJ	m²	od parcely číslo	m²	Číslo parcely	Výmera		Druh pozemku	Vlastník (iná opráv. osoba) adresa (sídlo)
pzkn. vložky	listu vlastn.	parcely												ha	m²		
PK	LV	PK	KN-E	KN-C	ha	m²											
								158	DZ		22213/1	81					
								159	DZ		1205/14	40					
								160	DZ		15659/3	2					
								161	DZ		15659/3	139					
								162	DZ		22213/8	482					
								163	DZ		1234/1	125					
								164	DZ		1234/1	47					
								165	DZ		1234/1	37					
								166	DZ		1234/1	41					
								167	DZ		1234/1	8					
								168	DZ		1234/1	37					
								169	DZ		1234/1	51					
								170	DZ		1234/1	48					
								171	DZ		1234/1	29					
								172	DZ		22213/25	223					
								173	DZ		3186/3	8					
								174	DZ		15568/6	180					
								175	DZ		1128/5	25					
								176	DZ		1128/5	44					
								177	DZ		1128/5	117					
								178	DZ		1128/5	4					
								179	DZ		3184/88	99					
								180	DZ		3184/88	385					
								181	DZ		3184/88	130					
								182	DZ		3184/88	176					
								183	DZ		3184/88	191					
								184	DZ		3184/88	198					
								185	DZ		3184/88	156					
								186	DZ		3184/88	398					
								187	DZ		3184/88	275					
								188	DZ		3184/88	180					
								189	DZ		3184/88	90					
								190	DZ		3184/88	248					
								191	DZ		3184/88	115					
								192	DZ		3184/88	287					
								193	DZ		3184/88	1378					

VÝKAZ VÝMER (DZ, RZ)																	
Doterajší stav							Zmeny					Nový stav					
Číslo					Výmera		Druh pozemku	Diel číslo	k OBJ	m²	od parcely číslo	m²	Číslo parcely	Výmera		Druh pozemku	Vlastník (iná opráv. osoba) adresa (sídlo)
pzkn. vložky	listu vlastn.	parcely												ha	m²		
PK	LV	PK	KN-E	KN-C	ha	m²											
							194	DZ			3184/88	133					
							195	DZ			3184/88	184					
							196	DZ			3184/88	61					
							197	DZ			3184/88	71					
							198	DZ			1083/3	33					
							199	DZ			1083/3	78					
							200	DZ			1083/3	11					
							201	DZ			1083/3	4					
							202	DZ			3184/3	203					
							203	DZ			1236/17	2					
							204	DZ			1236/17	137					
							205	DZ			1205/3	68					
							206	DZ			1205/3	481					
							207	DZ			3193/25	8					
							208	DZ			15294/24	4900					
							301	RZ			15294/186	119					
							302	RZ			15294/78	78					
							303	RZ			22850/20	6					
							304	RZ			15294/87	570					
							305	RZ			15294/179	8					
							306	RZ			15294/187	22					
							307	RZ			22850/5	20					
							308	RZ			22850/5	303					
							309	RZ			22850/5	107					
							310	RZ			22850/5	88					
							311	RZ			22850/5	59					
							312	RZ			22850/5	2					
							313	RZ			15288/74	65					
							314	RZ			1090/1	127					
							315	RZ			1236/25	128					
							316	RZ			1236/21	250					
							317	RZ			1205/15	48					
							318	RZ			22216/17	3					
							319	RZ			15568/71	131					
							320	RZ			22850/5	7					
							321	RZ			15294/277	95					

VÝKAZ VÝMER (DZ, RZ)																	
Doterajší stav							Zmeny					Nový stav					
Číslo					Výmera		Druh pozemku	Diel číslo	k OBJ	m²	od parcely číslo	m²	Číslo parcely	Výmera		Druh pozemku	Vlastník (iná opráv. osoba) adresa (sídlo)
pzkn. vložky	listu vlastn.	parcely												ha	m²		
PK	LV	PK	KN-E	KN-C	ha	m²											
								322	RZ		15294/9	325					
								323	RZ		22850/5	107					
								324	RZ		15294/288	75					
								325	RZ		15284/122	101					
								326	RZ		22850/5	23					
								327	RZ		1197/105	51					
								328	RZ		1207/23	107					
								329	RZ		22218/11	35					
								330	RZ		15284/113	6					
								331	RZ		15662/4	17					
								332	RZ		15662/5	8					
								333	RZ		15681/2	21					
								334	RZ		15607/2	128					
								335	RZ		15607/1	36					
								336	RZ		15609/1	49					
								337	RZ		15610/4	37					
								338	RZ		22192/10	10					
								339	RZ		15610/1	357					
								340	RZ		15610/2	8					
								341	RZ		22850/5	86					
								342	RZ		22850/5	464					
								343	RZ		22192/10	22					
								344	RZ		15288/54	10					
								345	RZ		15288/82	23					
								346	RZ		15568/12	258					
								347	RZ		15288/18	99					
								348	RZ		15568/59	167					
								349	RZ		22192/16	10					
								350	RZ		15288/74	7					
								351	RZ		22850/5	11					
								352	RZ		15288/13	14					
								353	RZ		15288/10	72					
								354	RZ		1235/122	6					
								355	RZ		1327/104	84					
								356	RZ		15294/22	39					
								357	RZ		22218/13	239					

VÝKAZ VÝMER (DZ, RZ)																	
Doterajší stav							Zmeny					Nový stav					
Číslo					Výmera		Druh pozemku	Diel číslo	k OBJ	m²	od parcely číslo	m²	Číslo parcely	Výmera		Druh pozemku	Vlastník (iná opráv. osoba) adresa (sídlo)
pzkn. vložky	listu vlastn.	parcely												ha	m²		
PK	LV	PK	KN-E	KN-C	ha	m²											
							358	RZ		1225/8	33						
							359	RZ		1205/43	60						
							360	RZ		1205/43	15						
							361	RZ		1205/41	15						
							362	RZ		1205/41	30						
Spolu							40	6246		132966	132966		13	2966			



okres Bratislava II
obec Bratislava – m.č. Ružinov
k.ú. Ružinov

okres Bratislava II
obec Bratislava – m.č. Ružinov
k.ú. Nivy

